







-  toegankelijk per auto
-  éénrichtingsverkeer
-  fietspad (niet toegankelijk per auto)
-  voetpad (niet toegankelijk per auto)
-  geen doorgang per auto, weg geblokkeerd
-  route 1

Route 1

- Hertogsingel
- Emmaplein 1/2 rond
- Rechts Statensingel
- 2e straat rechts (Kazemattenstraat)
- Links Herbenusstraat
- Tot kruispunt, hier rechts
- Hoogfrankrijk
- Deze blijven volgen
- Tot onderaan de berg
- Hier links Capucijnenstraat
- Een stukje verder ziet de oude brandweerkazerne
- Stop hier voor de ingang
- Zet alarmlichten aan

